

**INFORME DE MONITOREO DE MEDIOS\***

Fecha: 12/02/2024

Semananº07

Coordinación de Vigilancia Epidemiológica

\*Vigilancia basada en eventos de interés epidemiológico mediante el monitoreo de medios abiertos de comunicación locales y nacionales.

**Reporte de eventos:**

Amenaza	Tema	Medio	Fecha	Resumen	Liga	Prioridad	Verificación
Social	Crisis en el sector de la construcción	El Sol de Cuernavaca	11 febrero 2024	Los empresarios del sector de la construcción en Morelos están preocupados por la <b>falta de trabajo en la industria</b> , situación que atribuyen a la <b>exclusión de los ayuntamientos y el gobierno estatal en la asignación de nuevas obras</b> .	<a href="https://www.elsoldecuernavaca.com.mx/finanzas/empresarios-de-la-construccion-en-morelos-alertan-sobre-crisis-en-el-sector-11426195.html">https://www.elsoldecuernavaca.com.mx/finanzas/empresarios-de-la-construccion-en-morelos-alertan-sobre-crisis-en-el-sector-11426195.html</a>	Bajo	Ratificado
Biológico	Piden no acudir a Carnaval de Tepoztlán	El Sol de Cuernavaca	12 febrero 2024	<b>Tepoztlán está sobresaturado</b> en su segundo día de carnaval, y por ello las autoridades del Ayuntamiento <b>solicitan a los paseantes "ya no acudir"</b> .	<a href="https://www.elsoldecuernavaca.com.mx/local/carnaval-de-tepoztlan-autoridades-piden-ya-no-vengan-11425644.html">https://www.elsoldecuernavaca.com.mx/local/carnaval-de-tepoztlan-autoridades-piden-ya-no-vengan-11425644.html</a>	Bajo	Ratificado
Social	Exceso de alcohol en carnaval de Tepoztlán	Diario de Morelos	12 febrero 2024	Más de 150 mil visitantes congestionaron las principales calles del centro de Tepoztlán, rebasando la nula estrategia de seguridad de la autoridad municipal, a cargo del edil David Demesa Barraquán, y generando una alteración de los usos y costumbres en la festividad del carnaval 2024.	<a href="https://www.diariodemorelos.com/noticias/rebasa-carnaval-de-tepoztlan-demasa-por-exceso-de-alcohol">https://www.diariodemorelos.com/noticias/rebasa-carnaval-de-tepoztlan-demasa-por-exceso-de-alcohol</a>	Bajo	Ratificado
Incendio	Incendio forestal en el jumil, mitigado	La Unión	12 febrero 2024	Personal militar perteneciente a la 24 Zona Militar, en coordinación con Protección Civil, Cuerpo de Bomberos del municipio de Temixco y brigadistas de la Comisión Nacional Forestal (Conafor), a través de la aplicación del Plan DN-III-E, trabajaron de manera conjunta para mitigar el incendio forestal registrado en el cerro "El Jumil", ubicado en el municipio de Temixco.	<a href="https://www.launion.com.mx/morelos/avances/noticias/244199-trabajo-conjunto-con-personal-militar-para-mitigar-incendio-forestal-en-cerro-el-jumil.html">https://www.launion.com.mx/morelos/avances/noticias/244199-trabajo-conjunto-con-personal-militar-para-mitigar-incendio-forestal-en-cerro-el-jumil.html</a>	Bajo	Ratificado
Incendio	Paro de labores en educación media superior	La Unión	12 febrero 2024	Como lo advirtieron, esta mañana iniciaron los paros de labores en planteles de educación media superior, para exigir el cumplimiento de demandas de trabajadores homologados, afiliados al Sindicato Nacional de Trabajadores de la Educación (SNTE), sección 19.	<a href="https://www.launion.com.mx/morelos/avances/noticias/244221-iniciaron-paros-de-labores-en-plantel-de-educacion-media-superior.html">https://www.launion.com.mx/morelos/avances/noticias/244221-iniciaron-paros-de-labores-en-plantel-de-educacion-media-superior.html</a>	Bajo	Ratificado
Social	Comedor comunitario en Jiutepec	Diario de Morelos	12 febrero 2024	Comedor Comunitario Rodante" es un programa implementado por el Desarrollo Integral de la Familia (DIF) Jiutepec en el año 2023, mediante el cual se trabaja para concurrir al bienestar físico y mental de la población del municipio, ofreciendo gratuitamente 200 raciones alimentarias calientes por remesa en centros de población con marginación.	<a href="https://www.diariodemorelos.com/noticias/encabeza-rafael-reyes-jornada-de-comedor-comunitario-rodante-en-jiutepec">https://www.diariodemorelos.com/noticias/encabeza-rafael-reyes-jornada-de-comedor-comunitario-rodante-en-jiutepec</a>	Bajo	Ratificado
Social	Amparo colectivo sobre aborto	Diario de Morelos	12 febrero 2024	Con la finalidad de presentar un amparo colectivo para exigir su derecho al aborto, diversas colectivas feministas de Morelos estarán recabando firmas el día de hoy, 12 de febrero, en el zócalo de la capital morelense.	<a href="https://www.diariodemorelos.com/noticias/buscan-amparo-colectivo-sobre-aborto">https://www.diariodemorelos.com/noticias/buscan-amparo-colectivo-sobre-aborto</a>	Bajo	Ratificado
Biológico	Prevención de ETS	Diario de Morelos	12 febrero 2024	El Día Mundial del Condón fue establecido por la Fundación para el Cuidado del Sida, con el propósito de informar a la población sobre la importancia del uso del condón como método anticonceptivo, prevenir enfermedades de transmisión sexual y disminuir los embarazos no deseados.	<a href="https://www.diariodemorelos.com/noticias/condon-no-disminuye-placer">https://www.diariodemorelos.com/noticias/condon-no-disminuye-placer</a>	Bajo	Ratificado



<http://ssm.gob.mx>



Servicios de Salud Morelos



@MorelosSalud

Callejón Borda N°3 Col. Centro C.P. 62000  
Teléfono (777) 312 62 31 / 314 33 36 ext. 222

**Calle Gómez Azcárate No. 205, Col. Lomas de la Selva  
C.P. 62270, Cuernavaca, Morelos. Tel.: 777 102 25 56**

Amenaza	Tema	Medio	Fecha	Resumen	Liga	Prioridad	Verificación
Biológico	Síntomas de Sarampión	Radiofórmula	11 febrero 2024	Los síntomas provocados por esta enfermedad podrían confundirse con otros padecimientos, por eso es importante acudir con una persona especialista para confirmar o descartar que se trata de sarampión.	<a href="https://www.radioformula.com.mx/nacional/2024/2/10/sarampion-acecha-mexico-sintomas-que-no-debes-ignorar-801555.html">https://www.radioformula.com.mx/nacional/2024/2/10/sarampion-acecha-mexico-sintomas-que-no-debes-ignorar-801555.html</a>	Bajo	Ratificado
Biológico	Advertencia por la UNAM ante casos de Sarampión	Informador	11 febrero 2024	Por medio de la Gaceta UNAM, la máxima casa de estudios señaló que estimaciones de la Organización Mundial de la Salud (OMS) y los Centros para el Control y la Prevención de Enfermedades (CDC) de los Estados Unidos <b>calculan que podrían existir actualmente hasta nueve millones de casos</b> de sarampión en el mundo, con 136 mil defunciones, la mayoría de ellas infantiles.	<a href="https://www.informador.mx/mexico/UNAM-lanza-advertencia-por-incremento-de-sarampion-20240211-0048.html">https://www.informador.mx/mexico/UNAM-lanza-advertencia-por-incremento-de-sarampion-20240211-0048.html</a>	Bajo	Ratificado
Biológico	Información De Sarampión	El Universal	11 febrero 2024	Los datos de los últimos dos años han registrado en <b>Europa</b> 31 mil 685 casos, de los cuales 941 fueron en 2022 y más de 30 mil en los primeros 10 meses de 2023, lo que dio lugar a una alerta y a un llamado a la acción inmediata. Los casos se han presentado en todos los grupos de edad. En los Estados Unidos de Norteamérica (EUA) se han registrado mil 515 casos en los últimos cinco años, la gran mayoría en personas no vacunadas. En México el último brote de sarampión que se registró fue en 2020, con un total de 196 casos", detalló.	<a href="https://www.eluniversal.com.mx/tendencias/que-es-como-se-cura-y-todo-lo-que-debes-de-saber-del-sarampion/">https://www.eluniversal.com.mx/tendencias/que-es-como-se-cura-y-todo-lo-que-debes-de-saber-del-sarampion/</a>	Bajo	Ratificado



<http://ssm.gob.mx>



Servicios de Salud Morelos



@MorelosSalud

Callejón Borda N°3 Col. Centro C.P. 62000  
Teléfono (777) 312 62 31 / 314 33 36 ext. 222

**Calle Gómez Azcárate No. 205, Col. Lomas de la Selva  
C.P. 62270, Cuernavaca, Morelos. Tel.: 777 102 25 56**

## INFORME DE RIESGOS METEOROLÓGICOS

Fecha: 12/02/2024

Semana N°07

Coordinación de Vigilancia Epidemiológica

**Fuente:** Servicio Meteorológico Nacional de México, CONAGUA. <https://proteccioncivil.morelos.gob.mx/>

### SE PREVÉN LLUVIAS PUNTUALES INTENSAS EN VERACRUZ, TABASCO Y CHIAPAS, ASÍ COMO EVENTO DE “NORTE” INTENSO EN EL GOLFO DE MÉXICO, ISTMO Y GOLFO DE TEHUANTEPEC, CON OLEAJE ELEVADO

Para hoy, el **frente frío No. 34** avanzará rápidamente sobre el litoral del Golfo de México e interactuará con la **corriente en chorro subtropical**, lo que originará lluvias puntuales intensas en Veracruz, Tabasco y Chiapas; lluvias puntuales muy fuertes en Puebla y Oaxaca y puntuales fuertes en Campeche; así como chubascos en Yucatán y Quintana Roo. La **masa de aire polar** asociada al frente generará **evento de “Norte”** con rachas intensas en costas de Tamaulipas, Veracruz e Istmo de Tehuantepec (Oaxaca y Chiapas); y con rachas muy fuertes en costas de Tabasco, Campeche, Yucatán y Quintana Roo, todas con oleaje elevado en el litoral del Golfo de México y costas del Golfo de Tehuantepec y de la Península de Yucatán. Asimismo, producirá descenso de la temperatura en zonas del noroeste, norte, noreste, oriente, centro y sureste de la República Mexicana, además de **posible caída de nieve o aguanieve en las cimas de los volcanes Pico de Orizaba y Cofre de Perote**. El ingreso de humedad de ambos litorales generará lluvias aisladas en zonas de Tamaulipas, San Luis Potosí, Nayarit, Jalisco, Michoacán, Guanajuato, Hidalgo y Guerrero. El ambiente vespertino será cálido en entidades del occidente, sur y sureste mexicano, así como en la Península de Yucatán, y con temperaturas máximas calurosas, mayores a 35 °C en zonas de Guerrero y costas de Oaxaca y Chiapas.

**Las temperaturas muy frías a gélidas podrían generar el congelamiento de la carpeta asfáltica.**

#### Temperaturas mínimas de 0 a 5 °C con posibles heladas:

**Morelos (noroeste),** Ciudad de México.

#### Temperaturas Máximas de 30-35 °C:

**Morelos (sur),** Puebla (suroeste).

#### Pronóstico en región Mesa Central:

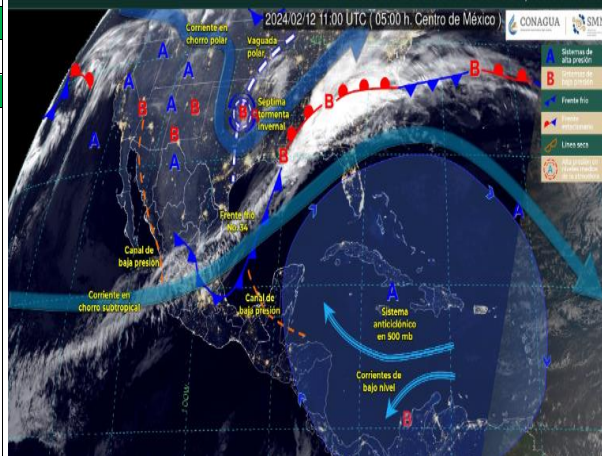
Cielo parcialmente nublado a medio nublado durante el día, con probabilidad de lluvias puntuales muy fuertes en Puebla, las cuales podrían *originar el incremento en los niveles de ríos y arroyos, así como generar encharcamientos, inundaciones y deslaves*; además de lluvias aisladas en Guanajuato e Hidalgo. Ambiente matutino fresco con *posibles heladas*, y frío en sierras de Guanajuato, Querétaro, Hidalgo y Morelos, siendo muy frío en zonas montañosas de Tlaxcala y Puebla. **Por la tarde ambiente templado, y cálido en el sur de Morelos** y suroeste de Puebla.

**Viento de dirección variable de 10 a 25 km/h en la región, con rachas de 40 a 60 km/h y posibles tolvaneras en** Guanajuato, Querétaro, Hidalgo,

**Morelos,** Tlaxcala y Puebla.

#### SISTEMAS METEOROLÓGICOS ACTUALES

Núm. 085 del 12 de febrero de 2024 / 06:00 horas



#### Recomendaciones de Protección Civil

##### TEMPERATURAS BAJAS:

- Al salir de un lugar caliente debes cubrirte boca y nariz para evitar aspirar el aire frío; los cambios bruscos de temperatura pueden afectar el sistema respiratorio.
- Limitar la cantidad de tiempo al aire libre, ya que las exposiciones prolongadas al aire frío pueden producir hipotermia y en casos extremos congelación.
- Alimentarse sanamente en invierno procurando ingerir una mayor cantidad de calorías, vitaminas, líquidos (de preferencia tibios), frutas y nueces, manteniendo sus horarios de alimentación.
- Mantener una ventilación adecuada en caso de usar algún calefactor, horno, chimenea o calefactores, para evitar intoxicaciones por monóxido de carbono, no encender anafes o braseros dentro de lugares cerrados o con mala ventilación, mantener alejado de los niños.
- Los niños, adultos mayores y enfermos crónicos son más vulnerables, tener especial cuidado con ellos y cobijarlos.

#### Nivel de riesgo bajo

**No existe riesgo meteorológico para la población en general, aunque sí para alguna actividad concreta (fenómenos meteorológicos habituales) o localización de alta vulnerabilidad, por ejemplo, zonas altas de Morelos con mayor exposición a bajas temperaturas.**

Callejón Borda N°3 Col. Centro C.P. 62000  
Teléfono (777) 312 62 31 / 314 33 36 ext. 222

**Calle Gómez Azcárate No. 205, Col. Lomas de la Selva  
C.P. 62270, Cuernavaca, Morelos. Tel.: 777 102 25 56**

## INFORME DE MONITOREO VOLCÁNICO Y SISMOLÓGICO

Fecha: 12/02/2024

Semana N°07

Coordinación de Vigilancia Epidemiológica

**Fuente:** Servicio Sismológico Nacional, UNAM. / Centro nacional de Prevención de Desastres (CENAPRED)-SEGOB, SENEAM-SCT y NOAA.

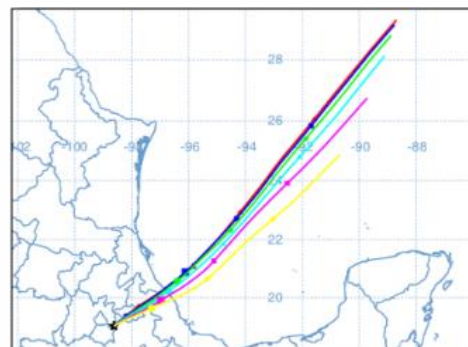
**En las últimas 24 horas**, mediante los sistemas de **monitoreo del volcán Popocatepetl**, se detectaron **68 exhalaciones** y **629 minutos de tremor de alta frecuencia y de baja amplitud**.


NIVEL DE ALERTA	SEMAFORO	AMARILLO-FASE 2	RECOMENDACIONES PARA LA FASE AMARILLO FASE 2
	<p><b>El volcán presenta incremento en su actividad, con explosiones esporádicas:</b></p> <ul style="list-style-type: none"> <li>Pluma continúa de vapor de agua y gas.</li> <li>Caída de ceniza leves a moderadas en poblaciones cercanas.</li> <li>Lanzamiento de fragmentos incandescentes y posibilidad de flujos piroclásticos de corto alcance asociado a las explosiones.</li> <li>Crecimiento y destrucción de domos de lava.</li> <li>Flujos de lodo o escombros de corto alcance.</li> </ul>		
			<ol style="list-style-type: none"> <li>Continuar con el <b>radio de seguridad de 12 km</b>, por lo que la <b>permanencia</b> en esa área <b>no está permitida</b>.</li> <li>Controlar el tránsito entre Santiago Xalitintla y San Pedro Nexapa, vía Paso de Cortés.</li> <li>A las autoridades de <b>Protección Civil</b>, <b>mantener sus procedimientos preventivos</b>, de acuerdo con sus planes operativos.</li> <li>A la <b>población</b> se le recomienda <b>eleva la atención a los avisos de las autoridades de su localidad</b> y se exhorta a no acercarse al volcán, y mucho menos al cráter.</li> <li><b>Mantenerse fuera de cañadas ante posibles flujos de lodo</b>, principalmente en temporada de lluvias.</li> </ol>

### PRONOSTICO DE CAIDA DE CENIZA

**En caso de una exhalación de ceniza volcánica, el pronóstico de trayectoria hacia el noreste y este-noreste** (simulando exhalación cada hora en las próximas 6 horas), a su paso por la zona oeste y centro-norte del estado de Puebla; zona suroeste, centro, oriente y noreste del estado de Tlaxcala; zona centro-norte del estado de Veracruz y Golfo de México, para las **primeras 12 horas de pronóstico** (de las 10:00 a las 22:00 hora local). Posteriormente, para las **últimas 12 horas de pronóstico** (de las 22:00 a las 10:00 hora local del día siguiente), las trayectorias continuarán sobre el Golfo de México.

**SIN PRONOSTICO DE CAIDA DE CENIZA PARA EL ESTADO**



SISMOS	<p>Se registró sismo de magnitud de <b>4.0 grados</b> Richter, a las 07:08:44 hrs con localización del epicentro a 26 km al sur de Salina Cruz, Oaxaca.</p> <p><b>NO PERCIBIDO EN EL ESTADO DE MORELOS.</b></p>	
	<h3>REPORTE DE DAÑOS A LA POBLACION</h3>	
	<p><b>PROTECCIÓN CIVIL</b></p>	<p>Sin reporte de daños a la población ni a la infraestructura en salud.</p>



<http://ssm.gob.mx>



Servicios de Salud Morelos



@MorelosSalud

Callejón Borda N°3 Col. Centro C.P. 62000  
Teléfono (777) 312 62 31 / 314 33 36 ext. 222

**Calle Gómez Azcárate No. 205, Col. Lomas de la Selva  
C.P. 62270, Cuernavaca, Morelos. Tel.: 777 102 25 56**



**INFORME DE MONITOREO DE TEMPERATURAS Y CALIDAD DEL AIRE**

Fecha: 12/02/2024

Semana N°07

Coordinación de Vigilancia Epidemiológica

Fuente: Comisión Estatal de Agua (CEAGUA)

**PRONOSTICO DE TEMPERATURAS POR  
MUNICIPIO**

Municipio	Min.	Max.	Municipio	Min.	Max.
Amacuzac	12°	34°	Tepalcingo	11°	32°
Cuautla	12°	31°	Ayala	12°	32°
Jiutepec	14°	32°	Huitzilac	06°	23°
Temixco	12°	33°	Tepoztlán	12°	30°
Tlaltizapan	13°	32°	Zacualpan	11°	28°
Axochiapan	13°	34°	Tlaquiltenango	12°	39°
Cuernavaca	12°	31°	Puente de Ixtla	11°	36°
Jojutla	13°	38°			

**TEMPERATURAS MÁXIMAS Y MÍNIMAS,  
ULTIMAS 24 HRS**

**Mínimas**

Huitzilac 06°  
23°

Tetela del Volcán 10°  
24°

Totolapan 10°  
26°

Ocuituco 11°  
26°

**Máximas**

Tlaquiltenango 12°  
39°

Jojutla 13°  
38°

Axochiapan 13°  
34°

Zacatepec 16°  
35°

**CALIDAD DEL AIRE**

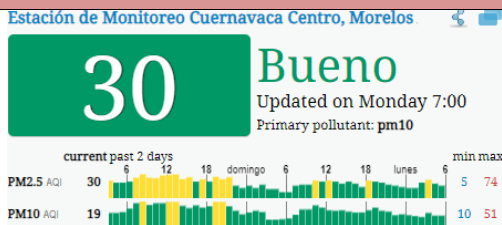
**ÍNDICE AIRE Y SALUD**

**NIVEL DE RIESGO ASOCIADO**

**RECOMENDACIONES**

**GRUPOS  
SENSIBLES**

**PARA TODA  
LA  
POBLACIÓN**



**Bajo**

**Se considera que el riesgo  
es mínimo.**

**Disfruta las actividades al  
aire libre.**



<http://ssm.gob.mx>



Servicios de Salud Morelos



@MorelosSalud

Callejón Borda N°3 Col. Centro C.P. 62000  
Teléfono (777) 312 62 31 / 314 33 36 ext. 222

**Calle Gómez Azcárate No. 205, Col. Lomas de la Selva  
C.P. 62270, Cuernavaca, Morelos. Tel.: 777 102 25 56**

## INFORME DE MONITOREO EPIDEMIOLÓGICO

Fecha: 12/02/2024

Semana N°07

Coordinación de Vigilancia Epidemiológica

**Fuente:** Jurisdicciones Sanitarias del estado de Morelos.

### JURISDICCION SANITARIA I:

☞ AL MOMENTO DE ESTE REPORTE LA UIES ESTATAL NO HA RECIBIDO INFORME DE EVENTOS EXTRAORDINARIOS DE NOTIFICACION INMEDIATA POR PARTE DE LA JURISDICCION SANITARIA.

### JURISDICCION SANITARIA II:

☞ AL MOMENTO DE ESTE REPORTE LA UIES ESTATAL NO HA RECIBIDO INFORME DE EVENTOS EXTRAORDINARIOS DE NOTIFICACION INMEDIATA POR PARTE DE LA JURISDICCION SANITARIA.

### JURISDICCION SANITARIA III:

☞ AL MOMENTO DE ESTE REPORTE LA UIES ESTATAL NO HA RECIBIDO INFORME DE EVENTOS EXTRAORDINARIOS DE NOTIFICACION INMEDIATA POR PARTE DE LA JURISDICCION SANITARIA.



<http://ssm.gob.mx>



Servicios de Salud Morelos



@MorelosSalud

Callejón Borda N°3 Col. Centro C.P. 62000  
Teléfono (777) 312 62 31 / 314 33 36 ext. 222

**Calle Gómez Azcárate No. 205, Col. Lomas de la Selva  
C.P. 62270, Cuernavaca, Morelos. Tel.: 777 102 25 56**